

K. DEEMANT

PROOSA KIVIKALME KAEVAMISTEST

Resümee

1976. aasta esimene kaevand (60 m²) liitub 1973. ja 1975. aastal läbikaevatud ala idaservaga (joon.). Saadi 313 leidu, neist veidi üle kolmandiku olid savinõukillud. Endiselt moodustavad enamiku leiumaterjalist ehted ja rõivastuse juurde kuuluvad esemed, kusjuures dateeritavad leiud pärinevad põhiliselt 5.—6. sajandist. Neljast kullatud pronksist ehtenõõbist on kolm ühesugused ja võrdlemisi hästi säilinud (tahv. VIII, 2—4), neljas, väiksem, on halvemini säilinud (tahv. VIII, 5). Haruldased leiud on piklik naastu-taoline, peene skandinaaviapärase ornamendiga, osaliselt kullatud pronksese (tahv. VIII, 1), mis võiks olla mõõgatupe kaunistus, ja pronksist ovaalne joogisarve ääris (tahv. X, 1). Rauast kettakujuline mõõgakäepideme nupp (tahv. X, 2) ja odaotsa fragment (tahv. X, 3) pärinevad 11.—13. sajandist.

Teine kaevand (28 m²) rajati 1971. aastal läbikaevatud ala lõunaservale. Selle kultuurikiht oli täielikult lõhutud. Sealt leitud pronksist pannaal (tahv. VIII, 11), silmornamendiga vööketi vahelüli (tahv. VIII, 16) ja kolmest pronkstraadist keeratud käevõrude katked kuuluvad 11.—13. sajandisse.

K. ДЕЭМАНТ

О РАСКОПКАХ КАМЕННОГО МОГИЛЬНИКА ПРООЗА

Резюме

Первый раскоп 1976 г. (60 м²) примыкает к восточной границе раскопа 1973 и 1975 гг. (рисунок). Получено 313 находок, из которых немногим более 1/3 составляют черепки глиняных сосудов. По-прежнему большинство вещественного материала — это украшения и принадлежности одежды. В основном предметы относятся к 5—6 вв. Найдены бронзовые позолоченные аграф-пуговицы: три из них (табл. VIII, 2—4) одинаковы, четвертая поменьше размером и менее сохранилась (табл. VIII, 5). Уникальной находкой является частично позолоченная бронзовая пластинка, украшенная тонким орнаментом скандинавского происхождения (табл. VIII, 1), которая могла быть украшением ножей меча. Редкую находку представляет собой и бронзовый обод рога для питья (табл. X, 1). Дискообразное навершие рукоятки меча (табл. X, 2) и фрагмент наконечника копья (табл. X, 3) относятся к 11—13 вв.

Второй раскоп (28 м²) расположен к югу от раскопа 1971 г. Культурный слой его полностью разрушен. Найденные бронзовая пряжка (табл. VIII, 11), звено поясной цепи (табл. VIII, 16) и фрагменты браслетов, свитые из трех бронзовых проволок, относятся к 11—13 вв.

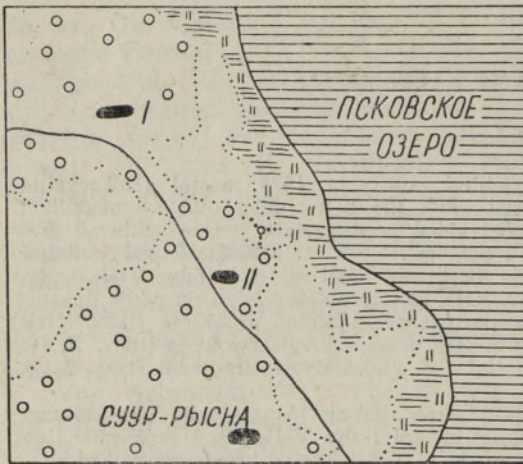
<https://doi.org/10.3176/hum.soc.sci.1978.1.13>

M. АУН

КУРГАНЫЙ МОГИЛЬНИК У ДЕР. РЫСНА-СААРЕ

Экспедиция Института истории АН ЭССР продолжала исследование наиболее восточных курганных могильников юго-восточной Эстонии вблизи западного побережья Псковского озера. Были начаты раскопки самого северного курганного могильника (I) у дер. Рысна-Сааре (Пылваский р-н, с/с Микитамяэ). Всего у деревень Рысна-Сааре и Суур-Рысна обнаружено пока три курганных могильника с 31 насыпью.¹ Расстояние

¹ L. Zou r o f f, Lobotka valla muinasjäänuste kirjeldus. 1937, стр. 32 и сл.; M. А u n, 1976. a. inspektsiooniaruanne (рукописи в А1).



между отдельными могильниками достигает 800—900 м (рис. 1). Исследованный могильник находится примерно в 0,5 км западнее Псковского озера в сосновом лесу, на протянувшейся с востока на запад невысокой песчаной гряде. К северу от могильника почва болотистая. Могильник состоит из 10 насыпей (8 длинных и 2 круглых), расположенных двумя параллель-

Рис. 1. Распространение курганных могильников у деревень Рысна-Сааре и Суур-Рысна.

ными рядами в направлении с востока на запад с некоторым отклонением к северу и югу.

В 1976 г. в этом могильнике были раскопаны три из четырех самых высоких длинных насыпей (курганы 3, 5, 6).

Самая восточная из раскопанных насыпей (3) имела длину с ЗСЗ на ВЮВ 16,5 м, ширину 10,5 м и высоту 0,8—1,35 м. Ровик вокруг кургана был замечен у северного подножия. Ширина ровика составляла 0,8 м, глубина — 0,1—0,2 м. Курган был насыпан из местного желтого песка и содержал 6 скоплений кальцинированных костей. Длинный курган был сооружен путем слияния двух отдельных частей, имевших в плане неравномерно-четыреугольные очертания и отделенных друг от друга ровиком шириной около 1,5 м и глубиной 0,3—0,5 м (рис. 2). Наиболее древние безынвентарные захоронения (II и III) встретились в грунтовых ямах в восточной части кургана. Недалеко от захоронения III, в основании насыпи в разбросанном виде были обнаружены черепки лепной посуды грубого состава. Очевидно, сосуд был разбит с какой-то ритуальной целью.

Западная часть кургана более ранних захоронений не содержала. В основании насыпи (в ее юго-восточной части) найдены лишь черепки ритуально разбитого сосуда грубого состава.² В этой же западной части оказалось центральное захоронение (I) кургана, расположенное на невысокой песчаной подсыпке (14 см выше слоя погребенной почвы) в обгорелом деревянном сосуде. По сохранившимся остаткам выяснилось, что сосуд, в котором находилось захоронение, был выдолблен из одного дерева и имел высоту примерно 40 см. В верхней части его размеры были 47×57 см. Внутри сосуда (в сторону дна) его диаметр сужался и достигал в нижней части лишь 32—33 см. Толщина стенок сосуда равнялась 7—10 см, а толщина днища — 5—6 см. Почему этот сосуд оказался обгоревшим, пока неясно. При детальном изучении его остатков выяснилось, что больше обуглена его внутренняя часть, в то время как с внешней стороны под тонким (толщиной до 1 см) углистым слоем местами был обнаружен слой необуглившейся древесины темно-коричневого цвета. Эти данные свидетельствуют, возможно, о том, что в сосуд с костра были собраны еще не совсем остывшие косточки и непогасшие угли, из-за чего сосуд загорелся и горел, очевидно, во время

² AI 4929: III, 5.

Рис. 2. Сводный план кургана 3 в Рысна-Сааре I. 1 — дерновый слой, 2 — углистый песок, 3 — смешанный желтый песок, 4 — погребенная почва в основании насыпи, 5 — материковый песок (на разрезах), 6 — сероватый песок (на разрезе), 7 — сожженные кости, 8 — находка, 9 — граница раскопок.

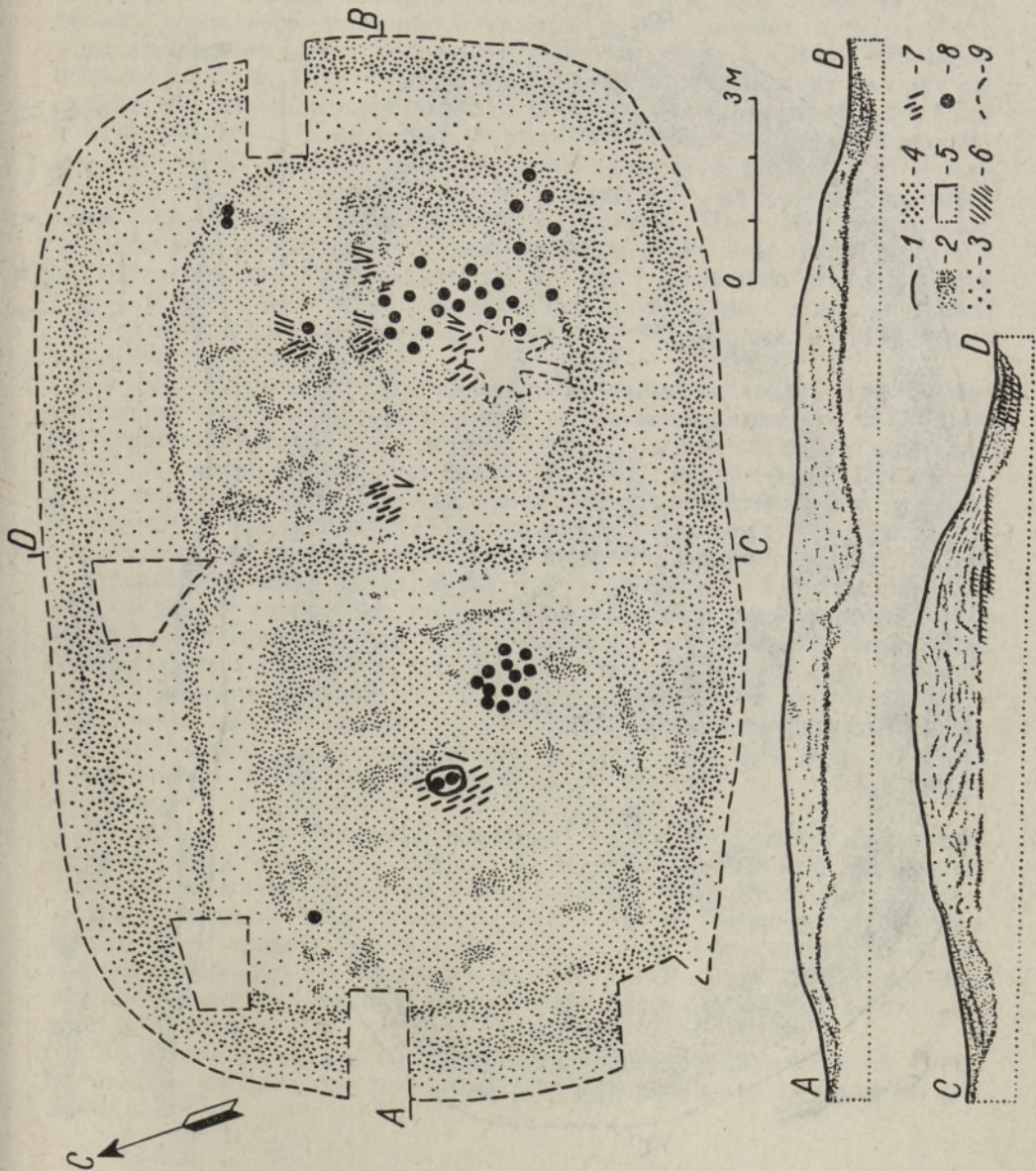
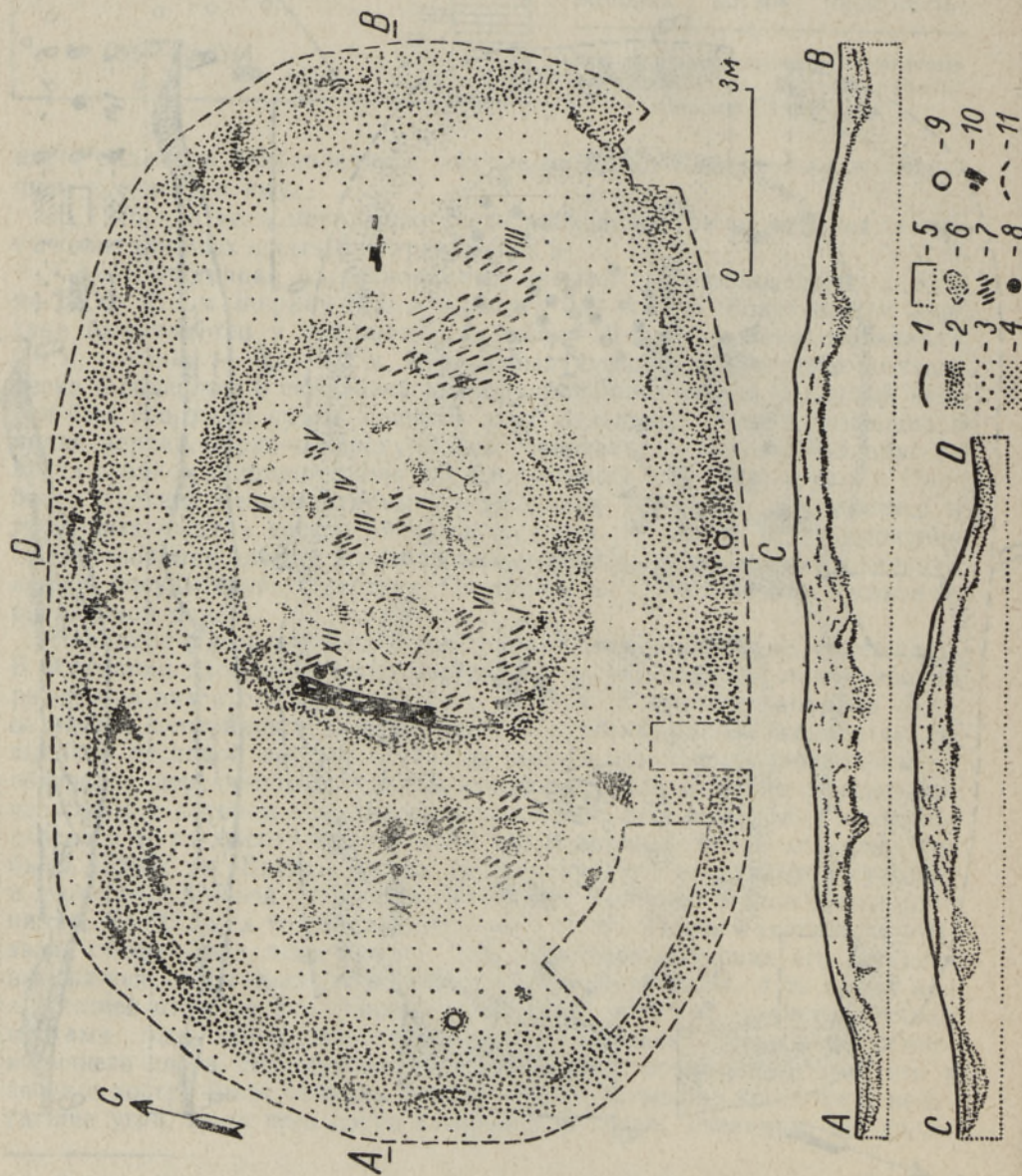


Рис. 3. Сводный план кургана 6 в Рысна-Сааре I. 1 — дерновый слой, 2 — углистый песок, 3 — смешанный желтый песок, 4 — погребенная почва в основании насыпи, 5 — материковый песок (на разрезах), 6 — кладонская яма, 7 — сожженные кости, 8 — находка, 9 — фрагменты гончарных сосудов, 10 — угли и остатки перегорелых бревен, 11 — граница раскопок.



ритуальных действий, производимых на погребальной площадке при захоронении остатков сожжения. После окончания этих ритуалов над захоронением была сооружена курганная насыпь, по высоте примерно равная высоте данного деревянного сосуда, так как верхняя часть этого погребения обнаружена сразу же под дерном. При захоронении найдены две целые и два фрагмента железных накладок.³ Возможно, что упомянутым центральным захоронением и были объединены обе части кургана и при этом сооружен длинный курган в позднейшей его форме. Более поздние безынвентарные захоронения в этом кургане (IV и V), очевидно, впускные и совершены в готовую насыпь. Захоронение IV разрушено корнями дерева, из-за чего его очертания более точно установить оказалось невозможно.

Курган 5 расположен к юго-западу от кургана 3, причем песок насыпи последнего частично покрывал ровик данного кургана в его северо-восточной части. Курган имел общую длину с СВ на ЮЗ 23 м, ширину 9—9,5 м, высоту 0,6—1 м. Длинный курган состоит из трех отдельных частей, отделенных друг от друга ровиками шириной 1,2 и 1,7 м и глубиной 0,6 м. В кургане обнаружено 10 скоплений кальцинированных костей. Наиболее древнее захоронение в грунтовой яме (VI) находилось в западной части кургана. В основании его на месте этого погребения встречались мелкие сожженные косточки. При захоронении найдены остатки оплавленных бронзовых предметов⁴ и фрагмент оплавившейся стеклянной бусины синеватого цвета.⁵ Несколько более поздним оказалось безынвентарное захоронение I на западном конце кургана. Кальцинированные кости, немного сильнее обожженные, располагались в основании кургана.

В средней части кургана наиболее древними оказались три безынвентарных захоронения в неглубоких материковых ямах (V, VII, VIII). На вершине кургана, сразу же под дерном, располагались кучками два скопления кальцинированных костей (II и III), причем одно (III) содержало лишь единичные косточки. Погребальный инвентарь здесь не обнаружен. Одно захоронение (IX) найдено в ровике между средней и восточной частями кургана. Мелкие фрагменты кальцинированных костей располагались здесь примерно на уровне погребенной почвы. Небольшое скопление сожженных костей (X) в восточной части кургана помещено на дно большой ямы, протянувшейся с севера на юг. Назначение ямы непонятно. Возможно, это связано с каким-то промежуточным этапом сооружения длинного кургана. Восстановление последовательности сооружения данного кургана представляется весьма трудным. По однородному составу его насыпи можно предположить, что в позднейшей своей форме курган был насыпан сразу же над всеми отдельными частями.

Несколько своеобразными оказались способ сооружения и внутренняя структура кургана 6 (рис. 3). Курган расположен непосредственно к СЗ от кургана 5 и имел направление с СВ на ЮЗ. Его длина — 16,2 м, ширина — 10 м, а высота — 0,7—0,9 м. Ровик вокруг кургана до раскопок прослеживался лишь у северного подножия, его ширина достигала 0,5—1,2 м, а глубина — 0,1—0,15 м. Раскопками установлено, что ровик данного кургана в его восточной части располагался над ровиком кургана 5.

В кургане 6 открыто 12 скоплений кальцинированных костей. Почти в середине кургана при раскопках обнаружена низкая круглая насыпь,

³ AI 4929: III, 1, 2.

⁴ AI 4929: V, 1, 2.

⁵ AI 4929: V, 3.

совсем не прослеживавшаяся до раскопок. Ее диаметр равнялся 5—5,5 м, а высота — 0,3 м. Насыпь окружена ровиком шириной 0,5—0,7 м и глубиной 0,2—0,3 м. В этой насыпи встречались лишь небольшие скопления сожженных костей (II, IV—VI), более компактного захоронения здесь не обнаружено. В западной части ровика этой насыпи найдены обгорелые остатки двух, протянувшихся с севера на юг, параллельных бревен длиной около 3 м. Вблизи этих бревен, к востоку от них, встречались разбросанные единичные кальцинированные кости (XII) и фрагмент бронзовой спиральки.⁶

К западу от круглой насыпи расположена погребальная площадка неправильной четырехугольной формы. Здесь же открыты древнейшие захоронения данного кургана (IX—XI). Самым древним среди них является, очевидно, безынвентарное захоронение X в грунтовой яме на 8—10 см ниже прослойки погребенной почвы в основании кургана. Непосредственно вблизи этого захоронения оказались обгорелые остатки вертикального бревна (или пня). Не исключено, что это бревно означало местоположение захоронения.

Захоронение XI расположено частично в неглубокой материковой яме, а частично в основании кургана. При захоронении были найдены железный нож с прямой спинкой и низкими уступами на переходе от клинка к черешку, бронзовый заклеп, 2 бронзовые спиральки и фрагмент бронзовой цепи.⁷ В захоронении IX кальцинированные кости располагались разбросанно в основании кургана. Погребение безынвентарное.

В восточной части кургана в основании насыпи встретилось одно большое безынвентарное захоронение (VIII), расположенное частично и в ровике упомянутой круглой насыпи. Здесь же найдены отдельные несожженные кости животных.

Наиболее поздними в этом кургане являются, очевидно, безынвентарные захоронения I, III, VII. Погребение III располагалось в середине кургана на поверхности круглой насыпи и было, видимо, тем центральным захоронением, в связи с которым и сооружался длинный курган в его позднейшей форме. Захоронения I и VII являются впускными и совершены в уже готовой насыпи.

В южной и западной частях ровика длинного кургана были найдены фрагменты гончарной керамики 12—13 вв., причем нижняя часть одного сосуда (в западной части кургана) оказалась в неглубокой яме. Вполне возможно, что данные сосуды попали в ровик в связи с поминками более позднего времени.

Исследованные курганы не содержали более точно датированных предметов. По деталям их сооружения можно установить, что наиболее ранним является курган 5, ровик которого сооружен раньше, чем ровики курганов 3 и 6. По деталям способа сооружения и внутренней структуры исследованные курганы представляют наиболее ранний этап сооружения длинных курганов. Они созданы путем слияния двух-трех отдельных частей, при этом их общая длина не превышает длины первоначальных погребальных площадок или насыпей с наиболее древними захоронениями. Образцом курганов этого типа в юго-восточной Эстонии служит курган 11 в Линдора.⁸ В отличие от линдораского, исследованные в Рысна-Сааре курганы содержали несколько меньше захоронений. Это

⁶ AI 4929: VI, 6.

⁷ AI 4929: VI, 1—4.

⁸ M. Schmie de h e l m, Kääbaskalmistud Lindoras ja mujal Kagu-Eestis. — В кн.: Slaavi-läänemeresoome suhete ajaloo st. Tallinn, 1965, стр. 29—32, табл. II.

различие, наверно, показывает, что последние являются более поздними по сравнению с упомянутым линдораским курганом и свидетельствуют таким образом о сохранении местами и в более позднее время древней традиции сооружения длинных курганов.

M. AUN

KÄÄBASKALMISTU RÖSNA-SAARE KÜLAS

Resüme

1976. aastal alustati kääbaskalmistu kaevamist Rõsna-Saare külas. Kahes ida-lääne-suunalises paralleelses reas paikneb seal 10 kääbast (8 pikka ja 2 ümmargust). Kääbas 3 (pikkus 16,5 m, laius 10,5 m ja kõrgus 0,8—1,35 m) oli kuhjatud kahest kraaviga eraldatud osast ning sisaldas 6 põlenud luude kogumit (joon. 2). Oks matus paiknes puunõus, millest olid säilinud söestunud jäänused. Siit leiti ka rauast naastukest ja nende katkeid. Teised matused olid leidudeta.

Kääbas 5 (pikkus 23 m, laius 9—9,5 m, kõrgus 0,6—1 m) oli tekkinud kolme eraldi paikneva osa ühendamisest ning sisaldas 9 põlenud luude kogumit. Leide (põlenud pronks-esemete katkeid ning põlenud klaashelme katke) saadi vaid ühest luupesast (V).

Kääbas 6 (pikkus 16,2 m, laius 10 m, kõrgus 0,7—0,9 m) sisaldas 12 põlenud luude pesa (joon. 3). Leidudena saadi rauast nuga, pronksneet ja pronksspiraalikesi.

Uuritud kääpad kuuluvad m. a. I aastatuhande teise poolde, kusjuures kõige varem on rajatud kääbas 5.

M. AUN

DAS HÜGELGRÄBERFELD IM DORFE RÖSNA-SAARE

Zusammenfassung

1976 wurden die Ausgrabungen auf dem Hügelgräberfeld im Dorfe Rõsna-Saare aufgenommen. Das Hügelgräberfeld besteht aus 10 Hügelgräbern (8 Lang- und 2 Rundhügeln), die in zwei O—W verlaufenden parallelen Reihen liegen.

Hügel 3 (16,5 m lang, 10,5 m breit und 0,8—1,35 m hoch) war durch die Zusammenfügung zweier von einem Graben getrennter Teile aufgeschüttet und enthielt 6 Anhäufungen von verbrannten Knochen (Abb. 2). Eine Bestattung fand sich in einem Holzgefäß, von dem nur verkohlte Reste übriggeblieben waren. Hier wurden auch einige eiserne Beschlüge und ihre Fragmente aufgefunden. Andere Bestattungen ergaben keine Funde.

Hügel 5 (23 m lang, 9—9,5 m breit, 0,6—1 m hoch) war durch die Zusammenfügung dreier auseinanderliegender Teile aufgehäuft und faßte 9 Komplexe verbrannter Knochen in sich. Nur eine Knochenanhäufung (V) ergab Funde (Bruchstücke gebrannter Bronzegegenstände und ein gebranntes Glasperlenfragment).

Hügel 6 (16,2 m lang, 10 m breit, 0,7—0,9 m hoch) barg 12 Anhäufungen verbrannter Knochen (Abb. 3). Aus diesem Langhügel wurden ein eisernes Messer, eine Niete aus Bronze und bronzene Spiralen geborgen.

Die untersuchten Langhügel fallen in die zweite Hälfte des I. Jahrtausends u. Z., dabei ist der Langhügel 5 früher als die anderen angelegt worden.