

Das in dem Tarandgrab geborgene Fundmaterial zeigt, daß diese Grabanlage nur kurze Zeit benutzt wurde. Vorläufig könnte man das Tarandgrab mit einiger Vorsicht in den Anfang unserer Zeitrechnung datieren. Etwas älter sind die aufgedeckten Steinkistengräber. Unter der Grabanlage und an ihrem Fuße fand man aus dem Mesolithikum stammende Quarzkerne und Quarzsplitter.

<https://doi.org/10.3176/hum.soc.sci.1974.1.10>

С. ЛАУЛ

КАМЕННЫЙ МОГИЛЬНИК И КУРГАНЫ В ПЫЛГАСТЕ (ЮГО-ВОСТОЧНАЯ ЭСТОНИЯ)

В разрешении этнических вопросов и изучении процесса заселения юго-восточной Эстонии в I тыс. н. э. большой интерес представляют те районы, где погребальные памятники двух различных типов, каменные могильники и курганы, расположены в одной группе. Одна из таких групп, состоящая из каменного могильника оградочной структуры и трех курганов, находящаяся в Пылгасте Пылваского района (примерно в 50 км к югу от г. Тарту) (рис. 1), исследовалась в 1970—1972 годах совместной экспедицией Института истории АН Эстонской ССР и Вырусского краеведческого музея. Был вскрыт каменный могильник и один из курганов.

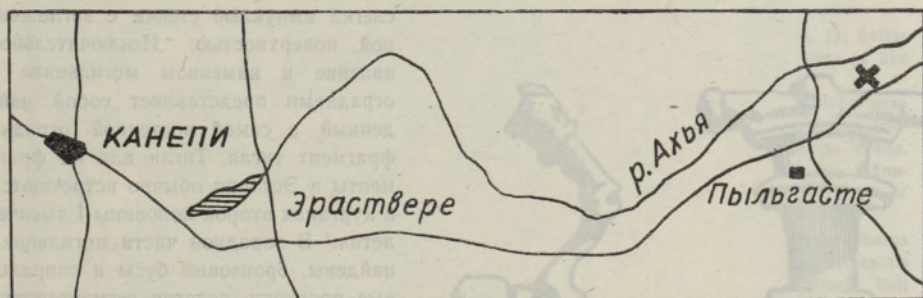


Рис. 1. Схема расположения могильника (могильник отмечен крестом).

Каменный могильник, длина которого с востока на запад составляла 27 м, а ширина — 14 м, оказался сооруженным из крупных валунов. Могильник состоял из восьми пристроенных друг к другу оградок (рис. 2). Удалось установить, что западная часть могильника является более ранней, в нем же первоначально, очевидно, VII оградка. К западной стороне последней была пристроена узкая, шириной всего 1 м, оградка (VIII). Ее северный конец оказался разрушенным, но длина этой небольшой оградки, по местоположению костяного материала, не превышала 2,5 м. Своими размерами оградка напоминает каменный ящик.

От VII и VI оградок сохранились лишь отдельные камни. Все же удалось установить, что и они были небольшими, длиной не более 4 м, шириной около 1,5 м. В центральной и восточной частях могильника оградки сохранились лучше. Их размеры постепенно увеличивались. Длина самой восточной оградки (I) достигала 6,5 м, ширина — 4 м.

С обеих сторон к могильнику примыкала краевая насыпь шириной 3—4 м. В ней встречались отдельные более крупные валуны. В основном же краевая насыпь состояла из камней размерами около 15—20 см, расположенных в двух горизонтах.

В могильнике встречались только трупосожжения. Кальцинированные кости находились в основном внутри оградок. В западной части могильника, где кости были кальцинированы значительно слабее, чем в восточных оградках, они сохранились в большем количестве. В западном конце могильника встречались захоронения и вне оградки. Отдельные трупосожжения были обнаружены в краевой насыпи к югу и к северу от VII—V оградок. Ниже камней IV оградки под слоем стерильного песка мощ-

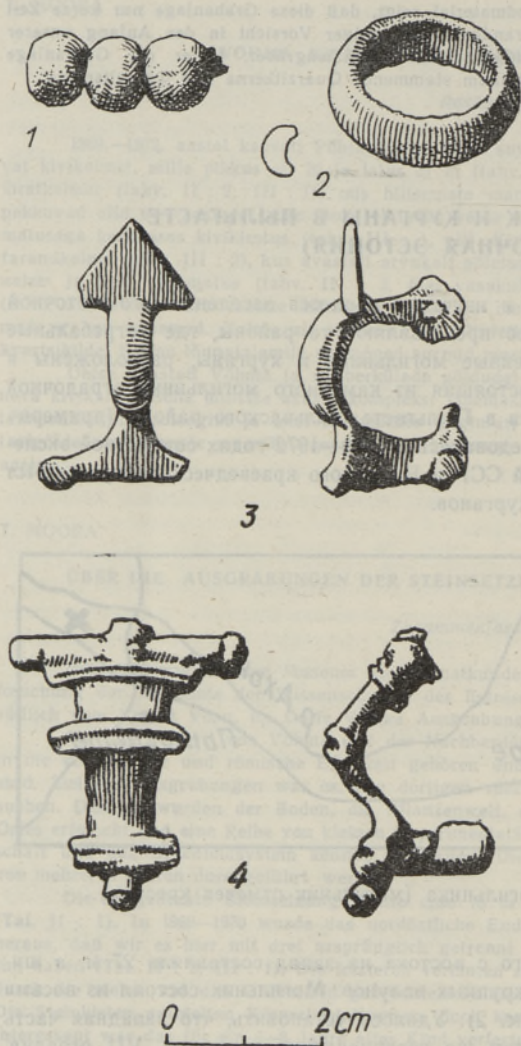


Рис. 3. Вещи из каменного могильника.
1 — бронзовые бусы; 2 — перстень;
3 — фибула уникальной формы; 4 —
перекладчатая фибула.

для поздних оградок и других могильников юго-восточной Эстонии. К позднему этапу использования могильника относятся остатки трупосожжения, обнаруженные вместе с черепками глиняной посуды и фибулой уникальной формы (рис. 3: 3) в краевой насыпи в восточном конце могильника. По некоторым особенностям техники изготовления упомянутую фибулу можно отнести приблизительно к IV—V вв.

Позже V века каменный могильник больше не использовался. В этот период стали хоронить в насыпных песчаных курганах, примыкающих непосредственно к каменному

ностью 20—80 см была вскрыта прослойка темной почвы, содержащей уголь и кальцинированные кости. Предположительно эта прослойка, мощность которой не превышает 5 см, относится ко времени до сооружения могильника.

Обнаруженное большое количество кальцинированных костей свидетельствует о весьма интенсивном использовании каменного могильника в Пыльгасте на протяжении длительного времени. Вместе с тем число находок из могильника сравнительно небольшое, а именно 41 номер.¹ Половину из них составляют черепки глиняной посуды. Керамика лепная, с примесью дровяной стружки в тесте. Судя по найденным черепкам, сосуды имели слегка выпуклые стенки с заглаженной поверхностью. Исключительное явление в каменном могильнике с оградками представляет собой найденный в самой восточной оградке фрагмент тигля. Тигли или их фрагменты в Эстонии обычно встречаются в курганах второй половины I тысячелетия.² В западной части могильника найдены бронзовые бусы и спиральные пронизки, перстни сегментарного сечения, а также переключательная фибула III—IV вв.³ (рис. 3: 1, 2, 4). Названные находки и конструкция оградки свидетельствуют о том, что западная часть могильника датируется периодом III—IV вв. н. э. Восточную же часть могильника следует, очевидно, отнести к заключительному этапу использования могильника с оградками, а именно к IV—V вв. н. э. Об этом свидетельствует малочисленность находок, что было характерно

¹ Находки хранятся в Выруском краеведческом музее.

² M. Schmiedehelm, Kääbaskalmistud Lindoras ja mujal Kagu-Eestis. В кн.: Slaavi-läänemeresoome suhete ajaloost. Tallinn, 1965, стр. 45.

³ О типологии найденных предметов см. подробнее Н. Моога, Die Eisenzeit in Lettland bis etwa 500 n. Chr. II. Teil. Opetatud Eesti Seltsi Toimetused XXIX. Tartu, 1938, стр. 81—464.

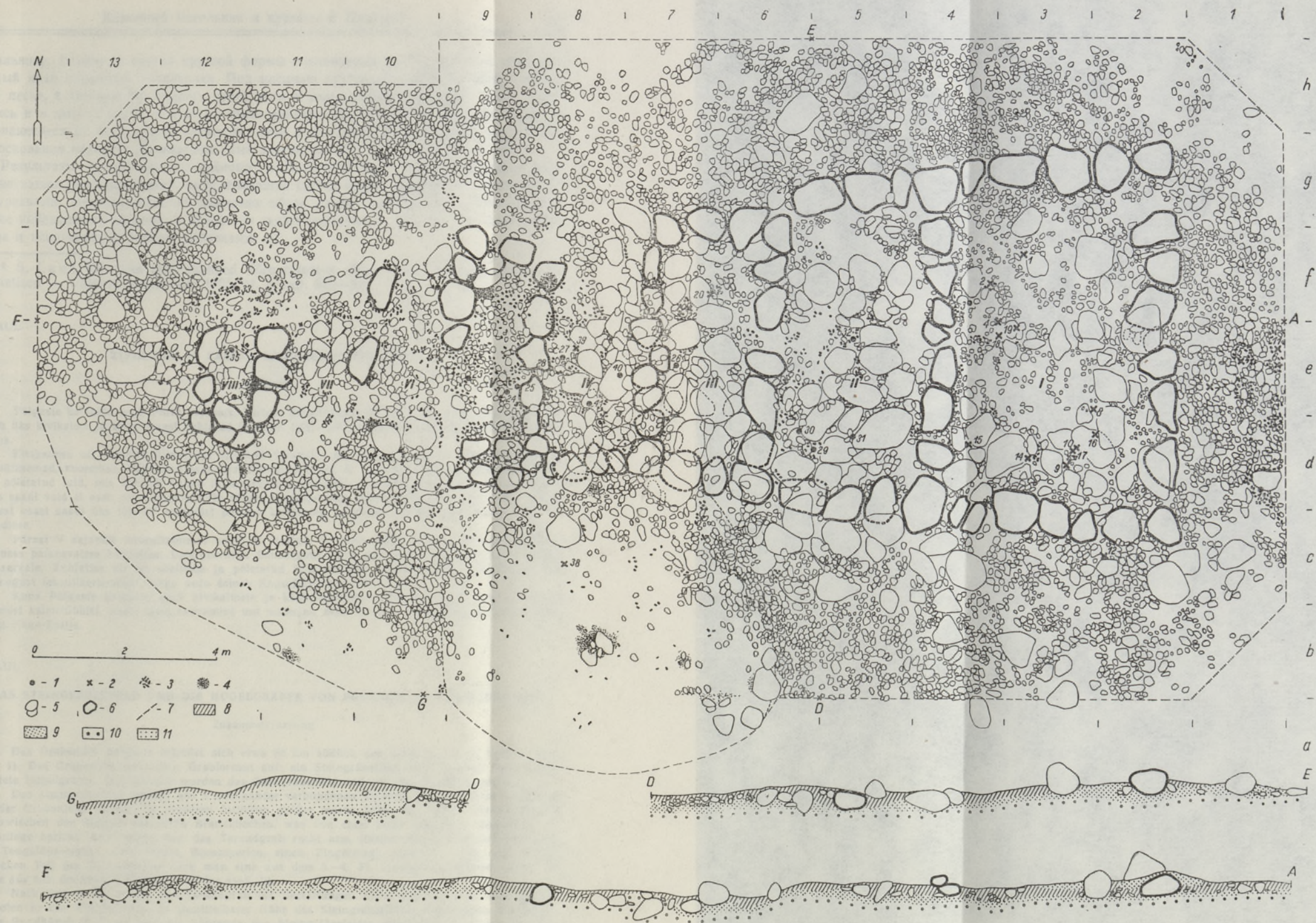


Рис. 2. План каменного могильника и кургана. 1 — металлическая или стеклянная находка; 2 — керамика; 3 — остатки трупосожжения; 4 — скопление углей; 5 — валун; 6 — валун стенки оградки; 7 — граница раскопанной площади. В разрезе: 8 — темный культурный слой; 9 — темный песок; 10 — материковый песок; 11 — песок кургана.

могильнику. Вскрытый курган круглой формы с диаметром 6—7 м частично покрывал южный край каменного могильника. Под насыпью кургана наблюдался слой подзольного песка, в котором встречались куски угля и кальцинированные кости. Кости находились и в насыпи кургана. Там же были найдены черепки текстильной керамики, не отличающиеся от керамики аналогичного типа в каменных могильниках с оградками.⁴ На основании керамики рассматриваемый курган следует датировать V—VI вв.

Результаты археологических раскопок в Пылгасте еще раз подтверждают наличие не только хронологических, но и этнических связей между каменными могильниками и курганами. Непосредственное соседство обоих типов погребальных памятников, а также наблюдаемое сходство в инвентаре свидетельствуют о том, что они были сооружены и использованы одними племенами.

⁴ S. Laul, Virunuka tarandkalmed Võru rajoonis. «Eesti NSV Teaduste Akadeemia Toimetised — Ühiskonnateadused» 1965, nr. 3, стр. 342—347.

S. LAUL

KIVIKALME JA KÄÄPAD KAGU-EESTIS PÕLGASTES

Resüme

Põlgaste kalmistu asub Põlva rajoonis, Tartust ümmarguselt 50 km lõuna pool (joon. 1). Selles esineb üks kivikalme ja kolm liivast kuhjatud kääbast. 1970.—1972. aastal kaevati läbi kivikalme ja üks kääbas.

Kivikalmes oli kaheksa üksteisega liitunud tarandit, mis kalme vanemas, läänepoolses osas olid väiksemad, nooremas, idapoolses osas aga suuremad (joon. 2). Tarandis kivide vahel leidsid rohkesti põletatud luid, mis kõneleb kalme intensiivsest kasutamisest. Leidudest oli tarandkalme vaene, kokku saadi vaid 41 eset: savinõukilde, kaks sõlge, pronkshelmeid, sõrmus jne. (joon. 3). Kalme läänepoolsest osast saadi üks III—IV sajandist pärinev kärbissõlg, idaosast saadud leiud kuuluvad IV—V sajandisse.

Pärast V sajandit tarandkalmesse enam ei maetud. Surnuid hakati matma kivikalme vahetus läheduses paiknevaisse kääpasse. Lahtikaevatud ümmargune (6×7 m) kääbas oli kuhjatud kivikalme lõunaservale. Kuhjatise all oli sõetükke ja põletatud luid sisaldav leeteliiva kiht. Kuhjatisest leiti samasugust tekstiilkeraamikat, nagu seda esineb Kagu-Eesti tarandkalmeteski.

Kuna Põlgaste kalmistu asub kivikalmete ja kääbaskalmistute kokkupuutepiiril ning koosneb mõlemast kalmetüübist, andis tema kaevamine uut materjali asustusajaloo ja etniliste küsimuste uurimiseks Kagu-Eestis.

S. LAUL

DAS STEINGRÄBERFELD UND DIE HÜGELGRÄBER VON PÖLGASTE IN SÜDOSTESTLAND

Zusammenfassung

Das Gräberfeld Põlgaste befindet sich etwa 50 km südlich der Stadt Tartu im Bezirk Põlva (Abb. 1). Das Gräberfeld weist zwei Grabformen auf: ein Steingräberfeld und drei aus Sand aufgeschüttete Hügelgräber. In 1970—1972 wurden das Steingräberfeld und ein Hügelgrab aufgedeckt.

Das Steingräberfeld bestand aus 8 miteinander verbundenen Tarands, die im älteren westlichen Teil der Grabanlage kleiner, im jüngeren östlichen größer waren (Abb. 2). In den Tarands fanden sich zwischen den Steinen zahlreiche Brandknochen, was von einer recht intensiven Benutzung der Grabanlage spricht. An Funden war das Tarandgrab recht arm (insgesamt 41 Gegenstände). Man fand Tongefäßscherben, zwei Fibeln, Bronzeperlen, einen Fingerring (Abb. 3). Aus dem älteren westlichen Teil des Tarandgrabes barg man eine aus dem 3.—4. Jh. stammende Sprossenfibel; die Funde aus dem östlichen Teil gehören in das 4.—5. Jh.

Nach dem 5. Jh. wurde das Tarandgrab für Bestattungen nicht mehr benutzt. Man begann die Toten in den Hügelgräbern in unmittelbarer Nähe des Steingräberfeldes beizusetzen. Der untersuchte Rundhügel (6×7 m) war am Südrande des Steingräberfeldes aufgeschüttet. Unter der Aufschüttung lag eine Flugsandschicht mit Kohlenstücken und Brandknochen. In der Aufschüttung fand man Scherben von Textilkeraamik ähnlicher Art, wie solche auch in den Tarandgräbern Südostestlands auftritt.

Die Ausgrabungen des Gräberfeldes von Põlgaste ergaben neues Material zur Erforschung der Siedlungsgeschichte und der ethnischen Fragen in Südostestland, da das Gräberfeld an der Berührungsgrenze der Steingräberfelder und der Hügelgräber liegt und Grabanlagen beider Art enthält.