

РЭЭТ ПИРРУС

СТРАТИГРАФИЧЕСКОЕ РАСЧЛЕНЕНИЕ ПОЗДНЕЛЕДНИКОВЫХ ОТЛОЖЕНИЙ ЮЖНОЙ ЭСТОНИИ ПО ДАННЫМ СПОРОВО-ПЫЛЬЦЕВОГО АНАЛИЗА

На основе исследования позднеледниковых отложений Южной Эстонии спорово-пыльцевым методом приводятся литологическая характеристика и стратиграфическое расчленение пяти разрезов: Выру, Реммески, Визузи, Сойтсъярв и Пяйдре. Рассматриваются общие закономерности изменения спорово-пыльцевого состава этих разрезов и их связь с убыванием ледника.

Для исследования по возможности выбирались разрезы наиболее глубоких частей бассейнов, характеризующие относительно полно позднеледниковые отложения и изменения их спорово-пыльцевого состава.

С целью получения критериев для стратиграфического расчленения позднеледниковых отложений был определен видовой состав древесных пород. Пыльца берез определялась до вида во всех образцах, а пыльца ольхи — в большинстве образцов. Из травянистых растений в некоторых образцах определялись виды семейства Chenopodiaceae, а из спор во всех образцах — споры семейства Lycoperdaceae.

При выделении фаз развития лесов использовались индексы Нильссона (Nilsson, 1935). Граница между голоценом и плейстоценом проводилась между IX и X фазами развития лесов (Орвику, 1960; Orviku, 1961).

Местонахождение Выру находится на северо-западном берегу озера Тамула, на окраине г. Выру. Озеро расположено в пределах широкой древней долины Выру и в районе изученного разреза сильно заросло тростником.

В основании толщи озерно-ледниковых и озерных отложений на мрене, на глубине 12,50—13,00 м, залегает красновато-бурый песок с галькой, чередующийся через 15—20 см со слоями глины мощностью 0,5 см. На глубине 12,00—12,50 м выделяются хорошо сортированные крупнозернистые гравистые пески с тонкими прослоями глины. Эти надморенные отложения образовались в озерно-ледниковом бассейне близ края ледника в то время, когда привнос материала был значительным.

Над ними, на глубине 5,65—12,00 м, залегают ленточные глины, содержащие в нижней части местами прослойки мелкозернистого песка. В верхней части слоистость менее отчетливая, чем в нижней, и красновато-бурый цвет отложений приобретает сероватый оттенок. Песчанистые и алевритистые прослойки местами содержат листья и стебли зеленых мхов. Более обогащенные растительными остатками прослойки найдены на глубине 8,80—9,10 и 7,40—7,70 м. В этих отложениях рассеянно встречаются и некоторые листья карликовой березы (рис. 1а), а также полярных видов *Salix*.

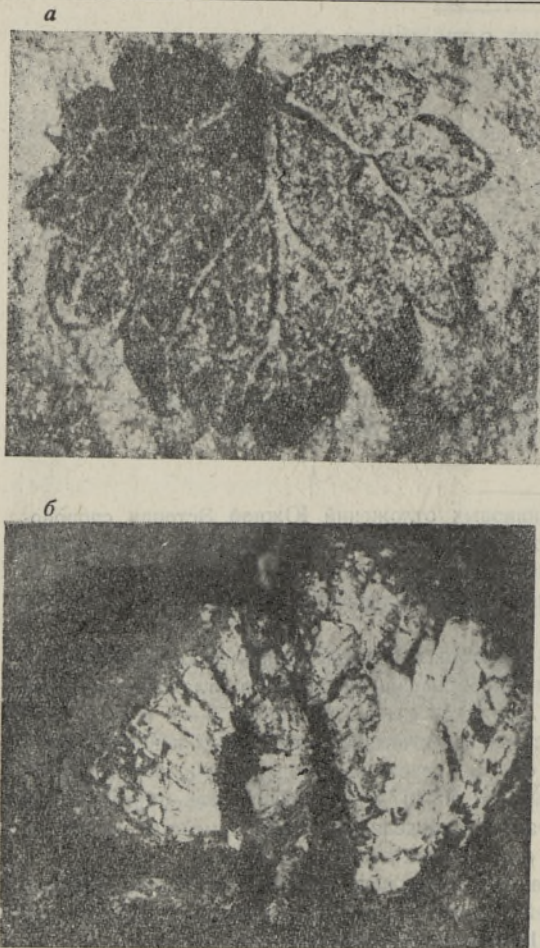


Рис. 1. а — лист *Betula nana* из отложений XII зоны в разрезе Выру, $\times 12$; б — остатки раковины *Anodonta* sp. из отложений XI зоны в разрезе Выру, $\times 5$.

удалось ознакомиться лишь с верхней частью позднеледниковых отложений этого разреза.

Местонахождение Реммески находится в 20 км юго-восточнее г. Выру, на северо-восточном склоне Хааньяской возвышенности. В пределах небольшой замкнутой впадины между моренными холмами расположено болото — бывшее заросшее озеро.

На глубине 4,25—5,47 м на морене залегают серые алевриты с прослойками глины и в нижней части — песка. Отложения имеют ритмичную горизонтальную слоистость. По поверхностям слоев местами встречаются остатки зеленых мхов и тонкие ветви полярных кустарников. Слоистые отложения покрываются на глубине 3,34—4,25 м светло-серым алевритом и темно-зеленым сапропелистым алевритом, содержащим растительные остатки. Выше, начиная с глубины 3,34 м, залегают сапропель и низинный торф.

Спорово-пыльцевая диаграмма охватывает отложения всех фаз развития лесов позднеледниковья и пребореального периода (рис. 3).

Местонахождение Визузи расположено в северной части Саадь-

Выше по разрезу (3,00—5,65 м) залегают серые глины и алевриты с растительными остатками, черными прослойками и пятнами разложившейся органики. На глубине 5,20 м найдена раковина *Anodonta* sp. (рис. 1б). Вышележащие (2,65—3,00 м) зеленовато-серые алевриты с прослойками песка в верхней части содержат многочисленные остатки зеленых мхов.

Описанные отложения покрываются озерной известью и илистым осоковым торфом.

Судя по спорово-пыльцевой диаграмме разреза Выру, отложение озерно-ледниковых и озерных осадков началось, по-видимому, сразу после освобождения территории ото льда и продолжалось в голоцене. На диаграмме (рис. 2) представлены все фазы развития лесов позднеледниковья (XII, XI, X) и нижние фазы голоцена. Верхняя часть голоценовых отложений не проанализирована.

Стратиграфия разреза Выру рассматривалась нами и раньше (Мянниль, Пиррус, 1963), но в то время нам

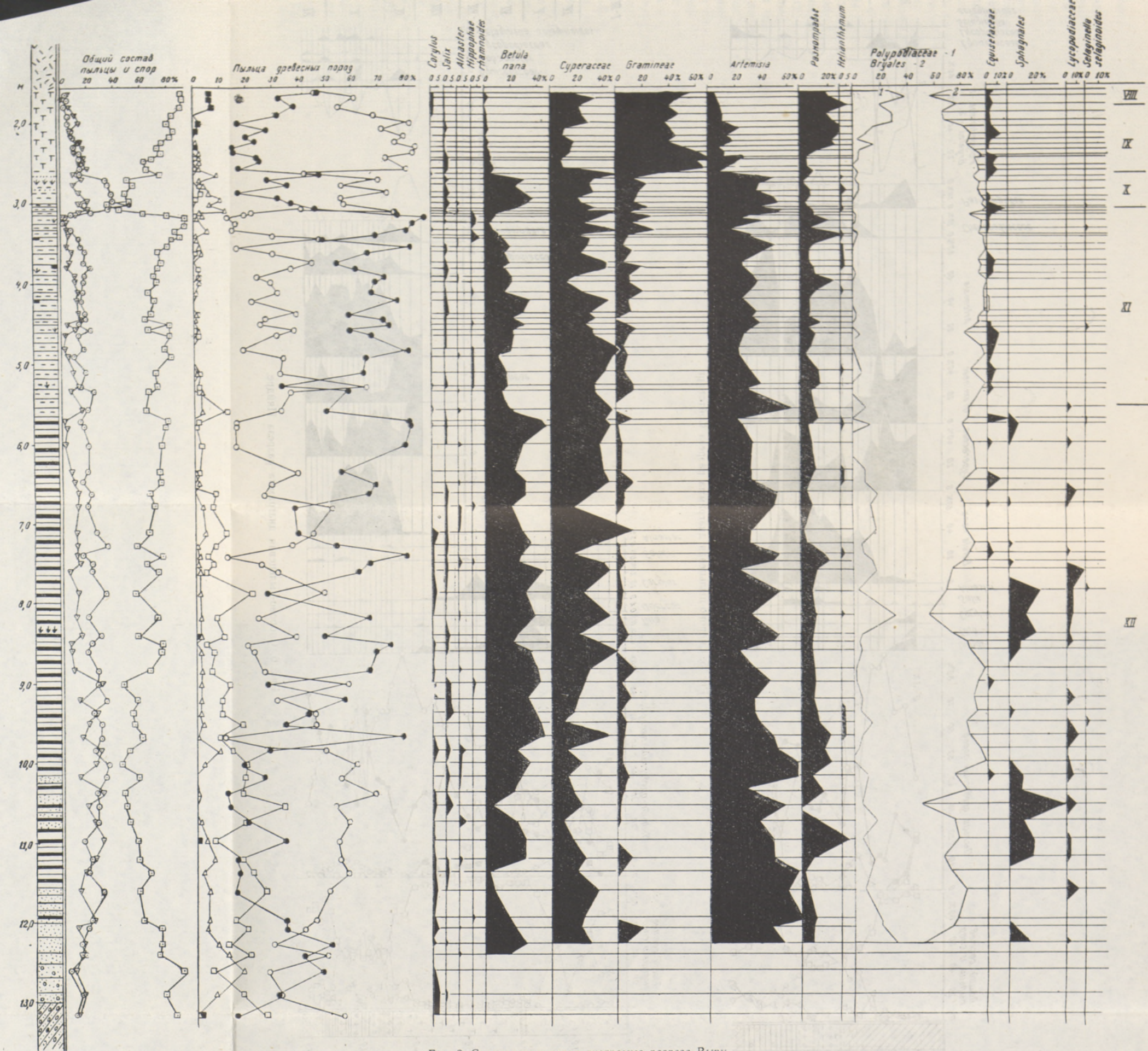


Рис. 2. Спорно-пыльцевая диаграмма разреза Выру.
Условные обозначения см. на рис. 4.




Рис. 3. Спорно-пыльцевая диаграмма разреза Ремески.
Условные обозначения см. на рис. 4.

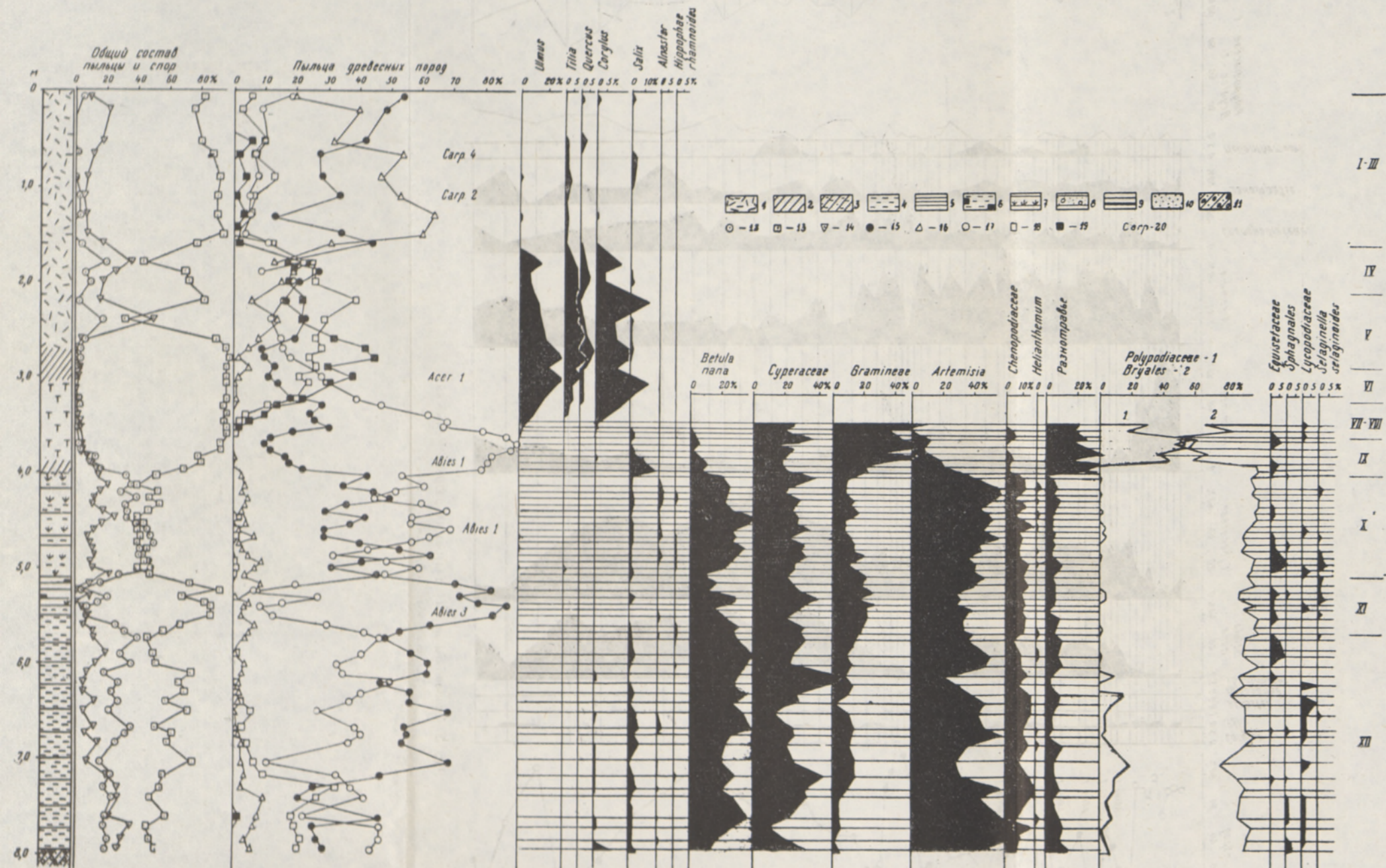


Рис. 4. Спорно-пыльцевая диаграмма разреза Визузы:

1 — низинный торф; 2 — сапропель; 3 — сапропелистый алеврит и алевритистый сапропель; 4 — алевритистые и глинистые отложения; 5 — алевритистые глинны; 6 — гнезда и прослойки разложившейся органики, например в алевритистых и глинистых отложениях; 7 — растительные остатки, например в алевритистых глинах; 8 — песок, содержащий гравий с прослойками алевритистых глин; 9 — ленточная глина; 10 — песок; 11 — морена; 12 — пыльца травянистых растений; 13 — древесные породы; 14 — споры; 15 — сосна; 16 — ель; 17 — береза; 18 — ольха; 19 — широколиственные; 20 — граб.

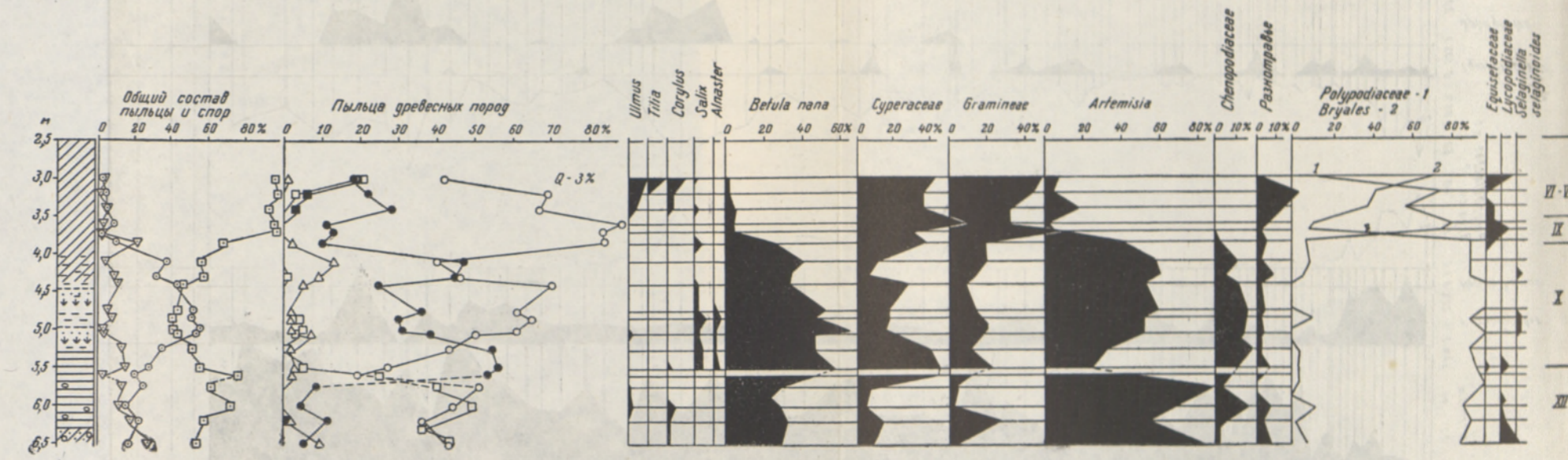


Рис. 5. Спорно-пыльцевая диаграмма разреза Сойтсъярв.

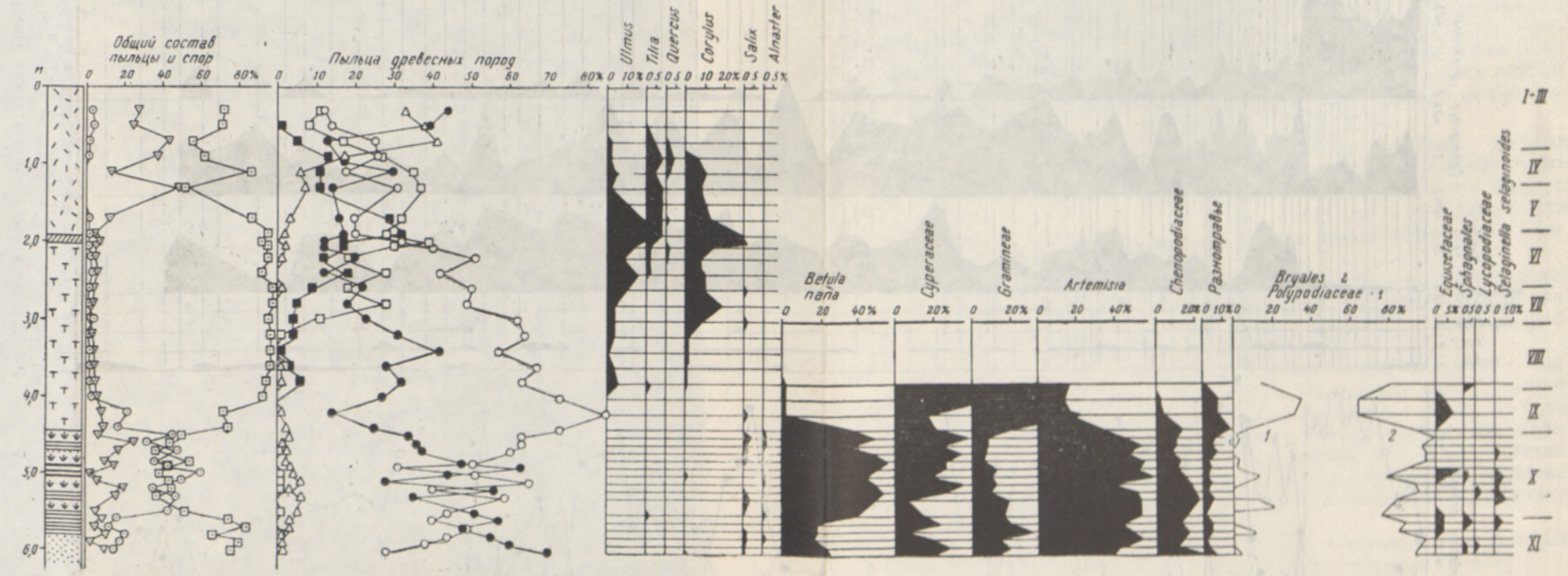


Рис. 6. Спорно-пыльцевая диаграмма разреза Пяйдре.

ярвского друмлинового поля. Скважина заложена в середине впадины заросшего междрумлинного озера.

На морене залегают глины и алевриты коричневого и выше — сероватого цвета с ритмичной горизонтальной слоистостью. В нижней части отложения песчаные. Выше, на глубине 4,90—5,50 м, залегают серые алевритистые глины с черными прослойками и редкими растительными остатками. На глубине 4,00—4,90 м вскрыты глинистые и алевритистые отложения, богатые остатками зеленых мхов. Описанные отложения покрыты озерной известью, сапропелем и торфом.

На спорово-пыльцевой диаграмме приведены все фазы развития лесов позднеледниковья и голоцена (рис. 4; таблица*).

Местонахождение Сойтсъярв расположено на болотной равнине между друмлинами, в 8 км юго-восточнее разреза Визузи. Скважина заложена вблизи северо-восточной части одноименного озера.

На морене, на глубине 5,30—6,30 м, залегают коричневатые алевриты со слабо заметной горизонтальной слоистостью и алевритистые глины с примесью крупнозернистого песка. На глубине 4,40—5,30 м лежат зеленовато-серые алевриты с остатками зеленых мхов, покрытые сапропелем и низинным торфом.

Спорово-пыльцевая диаграмма охватывает нижнюю часть XII фазы развития лесов, X фазу и голоценовые отложения (рис. 5). Это обусловлено, вероятно, расположением скважины в более мелководной части бывшего бассейна, где часть позднеледниковых отложений вовсе не отлагалась или была размыта.

Местонахождение Пяйдре находится в южной части Сакалаской возвышенности, юго-западнее г. Вильянди. Скважины заложены близ озера Пяйдре, расположенного в долине, соединяющей древние долины Раудна и Ыйзу-Римму.

Во всех скважинах в низах встречены плотные мелкозернистые серые пески и в береговой части бывшего бассейна — крупнозернистые пески, не пройденные буровыми скважинами. Над песками в изученном спорово-пыльцевым методом разрезе на глубине 5,50—6,00 м залегают серые глины с примесью песка в нижней части. Выше, на глубине 4,45—5,50 м, находятся серые алевритистые глины с прослойками гипновых мхов, покрытые сапропелистой озерной известью, сапропелем и низинным торфом.

Спорово-пыльцевая диаграмма охватывает отложения X и, частично, XI фазы развития лесов и голоцена (рис. 6).

При выделении спорово-пыльцевых зон в указанных разрезах особое внимание уделялось 1) соотношению общего состава пыльцы и спор, особенно ходу кривых пыльцы травянистых растений и древесных пород, 2) ходу кривых пыльцы карликовой березы, 3) соотношению количеств пыльцы сосны, березы и других древесных пород. Кривые пыльцы отдельных травянистых и споровых растений не очень характерны, но и они часто бывают полезны при интерпретации спорово-пыльцевых диаграмм. Например, при определении границ между плейстоценом и голоценом одним из показателей является изменение состава травянистых растений.

Процентные соотношения пыльцы отдельных видов березы вычислены относительно суммы пыльцы берез. На диаграммы нанесена кривая карликовой березы, как наиболее характерного вида растительности позднеледниковья.

* Таблицы с данными спорово-пыльцевого анализа позднеледниковых отложений, других месторождений здесь не приводятся по соображениям технического характера.

Прежде чем приступить к характеристике спорово-пыльцевого состава и его изменения в XII зоне, остановимся коротко на проблеме переотложения спор и пыльцы. В XII зоне по сравнению с более молодыми отложениями встречается значительно больше переотложенной пыльцы. На это указывают 1) плохая сохранность большого количества пыльцевых зерен, особенно древовидных берез и ольхи, 2) колебательный ход кривых отдельных древесных пород, карликовой березы и др., 3) присутствие пыльцы термофильных растений (*Alnus glutinosa* (L.) J. Gaertn., *Carpinus betulus* L., *Corylus avellana* L., некоторые широколиственные) совместно с пыльцой растений тундровой группы и перигляциальных ксерофитов, 4) сходство спорово-пыльцевых спектров в нижних слоях озерно-ледниковых отложений и в морене (см. рис. 2, 4, 5). Все эти признаки, вместе взятые, позволяют предполагать, что большая часть пыльцы, найденная в ленточных глинах и других озерно-ледниковых отложениях XII зоны, особенно в их нижней части, переотложена.

Состав пыльцы и спор показывает, что роль переотложенной пыльцы уменьшается вверх по разрезу, и уже в XI и X зонах содержание ее невелико, несмотря на то, что и здесь мы имеем дело не с органогенными отложениями. Это вполне понятно, так как вблизи ледника во время образования низов отложений озерно-ледниковых бассейнов доля переотложенной пыльцы была значительной вследствие сильного размыва и скудности окрестной растительности. В дальнейшем материал отлагался в более спокойных условиях и растительный покров стал более густым. Во время накопления отложений XI зоны во внутренних бассейнах Южной Эстонии размыв был слабым, а продукция пыльцы окрестной растительности — обильной. То же самое можно сказать и относительно X зоны. По этой причине уменьшилось количество переотложенной пыльцы и спорово-пыльцевые спектры этих зон правдоподобнее отражают состав окрестной растительности, чем в более древних отложениях.

На спорово-пыльцевых диаграммах приведены все найденные зерна пыльцы и спор без выделения переотложенных. Вопросы переотложения пыльцы и спор тех или других растений затрагиваются при характеристике спорово-пыльцевого состава отложений отдельных стратиграфических зон.

По составу пыльцы древесных пород, сохранности пыльцы, участию явно переотложенной пыльцы и количеству пыльцы в образцах целесообразно условно разделить XII зону на две части. Для нижней части характерно преобладание пыльцы березы над пыльцой сосны и одновременно высокое и изменчивое содержание пыльцы ольхи (Реммески 10—30%, Выру 6—34%, Визузи 19—33%, Сойтсъярв 36—49%). Среди пыльцы ольхи большая часть принадлежит *Alnus glutinosa* (L.) J. Gaertn. Пыльца ели представлена несколькими процентами и только в разрезе Выру содержание ее увеличивается до 14%. Пыльца лещины, граба и широколиственных встречается спорадически. Количество пыльцы травянистых растений в более крупнозернистых отложениях в низах разрезов и в морене меньше 20% и местами составляет всего лишь несколько процентов (разрез Выру). В более тонкозернистых отложениях содержание травянистых растений находится в пределах 20—30%. Количество пыльцы карликовой березы значительно колеблется (см. рис. 2—5).

В препаратах содержание пыльцы небольшое и микроостатки растений встречаются редко. Исключение составляет местонахождение Рем-

мески, где в этой части разреза обнаружены микроостатки древесины и хвоща.

В верхней части зоны попеременно преобладает пыльца березы и сосны, но в общем господствует сосна. На диаграмме Реммески сосна преобладает на протяжении всего рассматриваемого отрезка разреза. Участие пыльцы ольхи вверх по разрезу уменьшается, хотя ее содержание остается более или менее постоянным. Пыльца ели встречается в небольших количествах. Содержание пыльцы травянистых растений повышается до 30—40% и карликовой березы — до 40—50%. Их кривая при этом имеет более постоянный характер, чем в нижней части XII зоны.

Содержание пыльцы в препаратах несколько увеличивается. В них найдены также растительные микроостатки зеленых мхов и древесины.

Среди травянистых растений в XII зоне преобладает пыльца полыней, много пыльцы маревых, осоковых и злаковых. Только в разрезе Реммески преобладает пыльца осоковых.

Присутствует пыльца ксерофитов и мезоксерофитов: *Ephedra* sp., *Eurotia ceratoides* (L.) C. M. A., *Artemisia* типа *Seriphidium*, *Hippophae rhamnoides* L., а также *Chenopodium album* L. и *Chenopodium rubrum* L. Пыльца *Hippophae rhamnoides* L., кроме одного зерна в разрезе Выру, обнаружена начиная с верхней части XII зоны. Наличие пыльцы *Hippophae rhamnoides* L. в разрезах начиная со второй половины XII фазы отмечено также в работах Иверсена (Iversen, 1954) и Кабайлене (1965). Другие тундровые растения, кроме карликовой березы, представлены пыльцой *Dryas octopetala* L. и спорами *Lycopodium pungens* La Pyl., *Lycopodium apressum* (Desv.) Petr. и *Selaginella selaginoides* (L.) Link.

Видовое разнообразие травянистых растений в верхней части XII зоны более значительное, чем в нижней.

Наличие пыльцы термофильных древесных пород вместе с пыльцой тундровых растений и представителей пионеров растительности, а также другие ранее названные признаки заставляют считать пыльцу *Alnus glutinosa* (L.) J. Gaertn., *Carpinus betulus* L., *Corylus avellana* L. и широколиственных (*Ulmus* sp., *Tilia* sp.) переотложенной. Если это так, то переотложена и часть, возможно даже большая часть, пыльцы умеренно термофильных древесных пород (*Pinus sylvestris* L., *Picea exelsa* (Lam.) Sink., *Betula pubescens* Ehrh., *Alnus incana* (L.) Moench, *Betula humilis* Schrank). Пыльца травянистых растений, вероятно, переотложена в меньшей мере, так как в морене этой пыльцы мало, а вверх содержание ее быстро увеличивается. Не переотложена, видимо, и пыльца *Betula pana* L. Следовательно, в нижней части XII зоны доминирует переотложенная пыльца, а пыльца местной растительности представлена главным образом видами тундровых растений и ксерофитами. Спектры нижней, XII зоны на диаграммах, видимо, не отражают состава окружающей растительности и поэтому соответствующие отложения нельзя рассматривать как биостратиграфическую подзону XII зоны. Следовательно, отложения стдальных местонахождений, рассматриваемые в качестве нижней части XII зоны, вряд ли являются одновозрастными. При этом следует иметь в виду, что главным источником переотложенной пыльцы служит морена, а в верхней морене разных местонахождений пыльцевой состав древесных пород довольно сходный. Кроме переотложения пыльцы из морены, загрязнение происходило и заносом пыльцы ветром из отдаленных районов с более развитой растительностью.

На основе уменьшения количества пыльцы ольхи и других термофильных древесных пород, изменения состава остальных древесных пород, повышения кривых травянистых растений и карликовой березы

можно предполагать, что в верхней части XII зоны переотложение пыльцы и спор было менее значительным и спорово-пыльцевые спектры более полно отражают местную растительность тундрового типа совместно с представителями ксерофитов.

Следующую, XI зону (аллерёд) в Южной Эстонии можно расчленить на две части (*a* и *b*). Нижняя из них (*b*) характеризуется постоянным падением кривой травянистых растений и карликовой березы и подъемом кривой древесных пород и древовидных берез. Среди древесных пород доминирует (Реммески) или присутствует в довольно значительном количестве (Выру, Визузи) пыльца березы.

В верхней части (*a*) XI зоны кривые травянистых растений и карликовой березы падают еще ниже. Их содержание снижается соответственно до 3—4 и 4—6%. Пыльца сосны достигает максимума (80—90%). В XI зоне пыльца ольхи (1—2%) встречается спорадически.

Хотя доля пыльцы травянистых растений в XI зоне значительно меньше, чем в XII, соотношения количеств пыльцы полыней, осоковых, злаковых и маревых и здесь остаются близкими. Лишь во время климатического оптимума XI зоны, совпадающего с максимумом сосны, отмечается уменьшение количества пыльцы полыней и увеличение пыльцы осоковых.

Пыльца перигляциальной растительности встречается, но реже, чем в низах отложений. Пыльца *Hippophae rhamnoides* L. на диаграммах Выру и Реммески присутствует постоянно (см. рис. 2 и 3). Среди спор гундровых растений встречены споры *Selaginella selaginoides* (L.) Sink. и *Lycopodium pungens* La Pyl. (очень редко). При этом пыльца водных растений встречается чаще и представлена термофильными и умеренно термофильными видами: *Myriophyllum verticillatum* L., *Sparganium* sp., *Sagittaria* sp. и др. Среди травянистых растений найдена еще пыльца разных видов болотных и луговых растений: *Epilobium* sp., *Plantago maritima* L., *Plantago media* L., *Polygonum hydropiper* L., *Polygonum persicaria* L., *Valeriana officinalis* L., *Filipendula ulmaria* (L.) Max. Видовой состав травянистых растений в XI зоне в общем более разнообразен, чем в XII зоне.

На диаграммах Визузи и, частично, Выру перед климатическим оптимумом XI зоны количество пыльцы травянистых растений и карликовой березы несколько увеличивается. В настоящее время еще рано говорить о том, связано ли это с кратковременным похолоданием в середине XI зоны, или мы имеем дело со случайными локальными изменениями растительности.

Содержание пыльцы в препаратах обильное и сохранность ее в XI зоне хорошая. Найдены микроостатки болотных растений, древесины и зеленых мхов.

Судя по спорово-пыльцевым спектрам, нижняя граница аллерёда переходная, а верхняя резкая и отчетливая.

В залегающих выше отложениях X зоны (верхний дриас) кривые травянистых растений и карликовой березы поднимаются и достигают на диаграммах Выру 30—40 и 36%, Реммески 40 и 20—30%, Сойтсьярв 56 и 50—60%, Визузи 40—50 и 30—40% и Пяйдре 59—60 и 40—55%. Среди древесных пород пыльца березы обычно несколько преобладает над пыльцой сосны. В верхней части зоны наблюдается, хотя и кратковременный, подъем пыльцы сосны перед окончательным преобладанием березы в пребореальном периоде. Количество пыльцы ели начиная с верхней части аллерёда несколько увеличивается и достигает в нижней части X зоны на диаграммах Выру и Визузи 10—12%, Реммески 14%, Пяйдре и Сойтсьярв 6—7%. В верхней части X зоны одновре-

менно с падением кривой травянистых растений в некоторых местонахождениях (Пяйдре, Выру, Реммески) намечается новый подъем кривой ели. Особенно своеобразна диаграмма Реммески, часть которой, соответствующая переходу к пребореальному периоду, вытянута. Количество пыльцы ели здесь достигает 23%.

Так как в Северной Эстонии в XI зоне найдены макроостатки ели (Thomson, 1935), а спорово-пыльцевой состав аллерёдских отложений Южной Эстонии близок к составу растительности лесного или лесотундрового типа, то можно полагать, что большая часть пыльцы ольхи и ели в этих осадках не переотложена.

Выше X зоны происходит значительный перелом в соотношениях количества пыльцы основных групп растительности, отдельных древесных пород и травянистых растений. Количество пыльцы травянистых растений уменьшается. Поднимается кривая пыльцы злаковых, а также осоковых, а кривые пыльцы полыней и маревых падают. Пыльца перигляциальной растительности и пыльца и споры тундровых растений встречаются только в нижней части IX зоны и то лишь в отдельных случаях. Выше они уже не представлены. Среди пыльцы водных растений встречаются термофильные и умеренно термофильные виды: *Typha latifolia* L., *Myriophyllum verticillatum* L., *Sperganium* sp., *Sagittaria* sp.

В нижней части IX зоны пыльца карликовой березы 5—10%, в верхней 1—2%. Среди древесных пород в изученных разрезах кульминирует пыльца березы.

Соответственно тематике статьи в ней не рассматриваются вышележащие голоценовые отложения.

На основании изученных спорово-пыльцевым методом разрезов можно установить следующие общие закономерности в спорово-пыльцевых диаграммах позднеледниковых отложений Южной Эстонии. Изменения в содержании пыльцы основных групп растений и различных древесных пород, а также растений тундровой группы ксерофитов и мезоксерофитов в указанных разрезах происходят довольно закономерно и позволяют с достаточной достоверностью расчленить позднеледниковые отложения Южной Эстонии на три зоны (XII, XI, X).

Палинологические границы зон в изученных разрезах отмечаются изменениями в литологическом характере отложений. Это же явление наблюдается и в соответствующих местонахождениях Северной Эстонии (Пиррус, Раукас, 1969).

Отложения XII зоны представлены ленточными глинами или ритмично-слоистыми алевритистыми и глинистыми отложениями. В нижней части зоны на морене иногда залегают более крупнозернистые отложения. В верхней части ритмичность отложений неотчетливая или совсем отсутствует. Растительные остатки обнаруживаются чаще в низах верхней части XII зоны. В XI зоне отложения представлены глинами, алевритистыми глинами и алевритами с черными прослойками разложившейся органики. В X зоне обычно встречаются алевриты с прослойками песка и остатками гипновых мхов. В голоцене начинающая с IX зоны отложения представлены сапропелями и озерной известью. Выше по разрезу залегают болотные отложения.

Как известно, в более южных районах Прибалтики и Западной Европы, освободившихся ото льда раньше территории Южной Эстонии, в XII зоне выделяются три подзоны. Какую часть XII зоны охватывают соответствующие отложения Южной Эстонии, в настоящее время уверенно сказать нельзя. Все рассматриваемые разрезы расположены южнее краевых образований пандивереской (невской) стадии: разрез Реммески — в пределах краевых образований хааньяской (лужской) стадии,

разрез Выру — несколько севернее их и остальные разрезы — между предельными краевыми образованиями пандивереской и хааньяской стадий (фаз).

По Л. Серебрянному и А. Раукасу (1966, 1967), убывание ледника с хааньяских краевых образований началось в бёллинге, а пандивереские краевые образования сформировались в среднем дриасе. Пока имеется только одна датировка подморенных отложений бёллингского возраста по C^{14} : $12\,650 \pm 500$ лет назад (ТА-57) (Лийва и др., 1966; разрез Куренурме недалеко от местонахождения Выру). Поскольку эта датировка единственная, то ее все же нельзя считать окончательной.

Опираясь на изложенное и датировку абсолютного возраста, можно предположить, что образование изученных нами позднеледниковых отложений началось в бёллинге. Имеющийся палинологический материал не подтверждает этого, так как спорово-пыльцевой состав не указывает на потепление климата раньше аллерёда. Возможно, однако, что нижние отложения XII зоны все же образовались во время бёллингского потепления, но из-за близкого расположения местонахождений к леднику развитие местной растительности задержалось. Можно сделать и другое предположение, которое из-за рассмотренных выше причин кажется менее вероятным. Если считать, что большая часть пыльцы умеренно термофильных древесных пород, особенно *Betula pubescens*, все же не переотложена, то в нижней части XII зоны спорово-пыльцевой состав лесотундрового типа должен быть близким к составу пыльцы и спор позднеледниковых отложений Литвы, условно рассматриваемых как отложения бёллингского возраста (Кабайлене, 1965).

Следовательно, абсолютное время начала накопления отложений XII зоны в Южной Эстонии остается еще не выясненным, и этот вопрос нуждается в дальнейших исследованиях. Переотложение пыльцы и спор затрудняет интерпретацию спорово-пыльцевых диаграмм XII зоны, но на основе более обширного материала, очевидно, можно будет получить более достоверные результаты.

ЛИТЕРАТУРА

- Кабайлене М. 1965. Некоторые вопросы стратиграфии и палеогеографии голоцена Юго-Восточной Литвы. Стратиграфия четвертичных отложений и палеогеография антропогена Юго-Восточной Литвы (Тр., вып. 2). Вильнюс.
- Лийва А. и др. 1966. Список радиоуглеродных датировок Института зоологии и ботаники Академии наук Эстонской ССР. Изв. АН ЭССР, Сер. биол., 15, № 1.
- Мяниль Р. П., Пиррус Р. О. 1963. Разрезы позднеледниковых отложений у Хальяла и Выру. Тр. Ин-та геол. АН ЭССР, XII. Таллин.
- Орвику К. К. 1960. Четвертичная система. В кн.: Геология СССР, т. XXVIII. М.
- Пиррус Р. О., Раукас А. В. 1969. О характере и времени освобождения территории Эстонии от ледников последнего оледенения. Тр. по четв. системе, IV Рига (в печати).
- Серебрянный Л. Р., Раукас А. В. 1966. Трансбалтийские корреляции краевых ледниковых образований позднего плейстоцена. В кн.: Верхний плейстоцен. Стратиграфия и абсолютная геохронология.
- Серебрянный Л. Р., Раукас А. В. 1967. Сопоставление готигляциальных краевых ледниковых образований во впадине Балтийского моря и прилегающих к ней странах. Baltica, 3. Вильнюс.
- Iversen J. 1954. The Late-Glacial flora of Denmark and its relations to climate and soil. Danmarks Geologiske Undersøgelse, II, Raekke, No. 80. København.

- Nilsson T. 1935. Die pollenanalytische Zonengliederung der spät- und postglazialen Bildungen Schones. Geol. Fören. Förhandl., Bd. 57, H. 3. Stockholm.
- Orviku K. 1961. Antropogeeni (kvaternaari) stratigraafia ja paleogeograafia küsimusi Eestis. Geoloogiline kogumik. Tartu.
- Thomson P. 1935. Vorläufige Mitteilung über die spätglaziale Waldgeschichte Estlands. Geol. Fören, Förhandl., Bd. 57, H. 3. Stockholm.

Институт геологии
Академии наук Эстонской ССР

Поступила в редакцию
22/XI 1968

REET PIRRUS.

LÕUNA-EESTI HILISGLATSAALSETE SETETE STRATIGRAAFILINE LIIGESTAMINE ÕIETOLMUANALÜÜSI ABIL

Lõuna-Eesti hilisglatsiaalsete setete leiukohtade (Võru, Remmeski, Visusi, Soitsjärv, Päidre) palünooloogilise uurimise alusel esitatakse õietolmukihtide iseloomustus, setete stratigraafiline liigestus ning selle seos mandrijää taandumisega.

Leiukohtade õietolmudiagrammid leiduvad joonistel 2—6, õietolmuanalüüsi tulemused — tabelis 1.

Stratigraafilise liigestamise peamiseks aluseks on muutused 1) puude ja rohhtaime õietolmu hulgalises vahekorras, 2) vaevakase õietolmu hulgas ja 3) männi, kase jt. puude õietolmu hulgalises vahekorras. Nende muutuste põhjal on võimalik liigestada Lõuna-Eesti hilisglatsiaalsed setted kolmeks õietolmukihtiks (XII, XI, X). Kasutatud on T. Nilssoni indekseid (Nilsson, 1935).

Ümbersestunud õietolmu rohkele sisaldusele XII kihi alumises osas viitavad 1) puude (eriti kase, lepa) halvasti säilinud õietolmu esinemine, 2) õietolmukõverate kõrkuvus, 3) termofiilsete puude (rohkesti *Alnus glutinosa* (L.) J. Gaertn., sporaadiliselt *Carpinus betulus* L., *Corylus avellana* L. ja laialehelised) õietolmu esinemine koos tundrataimede ning kserofüütsete ja mesokserofüütsete pioneertaimede õietolmuga, 4) XII kihi alumise osa õietolmu koostise sarnasus nende all lasuva moreeni õietolmu koostisega. Ülespoole ümbersestunud õietolmu osatähtsus tõenäoliselt väheneb ning XI ja X kihis on see juba tühine. Ilmselt on ümber seestunud termofiilsete puude õietolm. Kui suur osa aga mõõdukalt termofiilsete puude õietolmust ümber on seestunud, on raskem öelda. Küllalt tõenäoline on, et XII kihi alumise osa kihitatud liivakate setete ja viirsavide seestamise ajal valitsesid ümbruskonna taimestik tundrataimed ja kserofüüdid ning esitatud õietolmusektrid ei kajasta ümbruskonna taimestikku õigesti.

Remmeski leiukoht asub haanja (luuga) staadiumi (faasi) servamoodustiste alal, Võru leiukoht sellest veidi põhjapool ning ülejäänud leiukohad haanja ja pandivere (neeva) staadiumi äärmiste servamoodustiste vahelisel alal. L. Serebrjannõi ning A. Raukase (Серебрянный, Раукас, 1966) järgi toimus mandrijää taandumine haanja staadiumi servamoodustistelt böllingis ning pandivere staadiumi servamoodustiste kujunemine vanemas drüüases.

Seega peaks hilisglatsiaalsete setete kujunemine Lõuna-Eestis algama böllingis. Õietolmudiagrammid ei peegelda kliima soojenemist enne XI kihi kujunemist. Küsimust, millal algas hilisglatsiaalsete setete kujunemine Lõuna-Eestis, on olemasoleva materjali põhjal raske lõplikult otsustada, kuna hilisglatsiaalsete setete alumises osas õietolmu ümbersestimine sel või teisel määral on ilmne.

Kokku võttes võib öelda, et hilisglatsiaalsed setted Lõuna-Eestis hakkasid kujunema mitte hiljem kui vanemas drüüases.

Palünooloogiliste piiridega kaasnevad muutused setete litoloogilises koostises.

REET PIRRUS

STRATIGRAPHIC DIVISION OF SOUTH ESTONIAN LATE GLACIAL DEPOSITS BY MEANS OF POLLEN ANALYSIS

On the basis of a palynological study of the South Estonian sites of Late Glacial deposits (Võru, Remmeski, Visusi, Soitsjärv, Päidre), the author presents the characteristics of the pollen zones as well as a stratigraphic division of the deposits, and elucidates the connection of the latter with the retreat of the continental ice.

The pollen diagrams are to be found in Figs 2—6, and the results of the pollen analysis — in Table 1.

The stratigraphic division is mainly based on the changes 1) in the quantitative proportion of tree and herb pollen, 2) in the amount of dwarf birch pollen, 3) in the quantitative proportion of the pollen of pine, birch, and other trees. According to those changes, it is possible to differentiate three pollen zones (XII, XI, X) in the South Estonian Late Glacial deposits. The author has used the indexes of T. Nilsson (Nilsson, 1935).

The large content of rebedded pollen in the lower part of zone XII is indicated by 1) a bad state of preservation of the tree pollen (birch and alder, in particular), 2) a fluctuation of the pollen curves, 3) the simultaneous occurrence of the pollen of thermophilic trees with the pollen of tundra plants and that of xerophytic and mesoxerophytic pioneer plants, 4) a similarity in the content of the pollen of the lower part of zone XII with that of the underlying till. The proportion of the pollen that has rebedded upwards evidently decreases, and in the deposits of zones XI and X it is already negligible. The pollen of the thermophilic trees has been obviously rebedded, but it is more difficult to assert the share of the rebedded pollen of temporarily thermophilic trees. It is quite probable that during the sedimentation of laminated sandy deposits and varved clays in the lower part of zone XII, tundra plants and xerophytes prevailed in the surrounding flora, and the pollen spectra presented do not reflect the flora of the surroundings with a sufficient accuracy.

The deposit on the site of Remmeski is situated in the area of the edge formation of the Haanja (Luga) Stage, the Võru deposit —, somewhat farther north, and the remaining ones — in the intermediate area between the extreme ice marginal formations of the Haanja (Luga) and Pandivere (Neva) Stages. According to L. Serebryanny and A. Raukas (Серебрянный, Раукас, 1966), the retreat of the ice sheet from the edge formations of the Haanja phase occurred in the Bölling, and the edge formations of the Pandivere phase were formed in the Older Dryas.

Thus, the formation of the Late Glacial deposits of South Estonia must have begun in the Bölling. The pollen diagrams do not reflect any amelioration of the climate before the formation of the deposits of zone XI. On the basis of the material available, it is rather difficult to determine the beginning of the formation of the Late Glacial deposits in South Estonia, since a rebedding, to one extent or another of the pollen in the lower part of zone XII is quite obvious.

In conclusion, one may assert that the Late Glacial deposits of South Estonia began to be formed not later than in the Older Dryas.

The palynological boundaries were accompanied by changes in the lithological composition of the deposits.